


DZĪVOJAMAI MĀJAI DZEŅU IELĀ 11, RĪGĀ, FUNKCIONĀLI NEPIECIEŠAMĀ ZEMESGABALA PLĀNS

APZĪMĒJUMI:

01001212340 Uzmērītas zemes vienības robeža, kadastra apzīmējums

01001219036 Projektētas zemes vienības kadastra apzīmējums

01001212340012 Ēkas kadastra apzīmējums


 11 9 stāvu dzīvojamā māja Dzeņu ielā 11, Rīgā (kadastra apzīmējums 01001212340012) ir reģistrēta nekustamā īpašuma ar kadastra numuru 01006210155 sastāvā, kas ir ierakstīts Rīgas pilsētas zemesgrāmatas nodaļā Nr.15969. Dzīvojamā mājā ir 70 dzīvokļu īpašumi.

 Ielas sarkanā līnija


 Iela

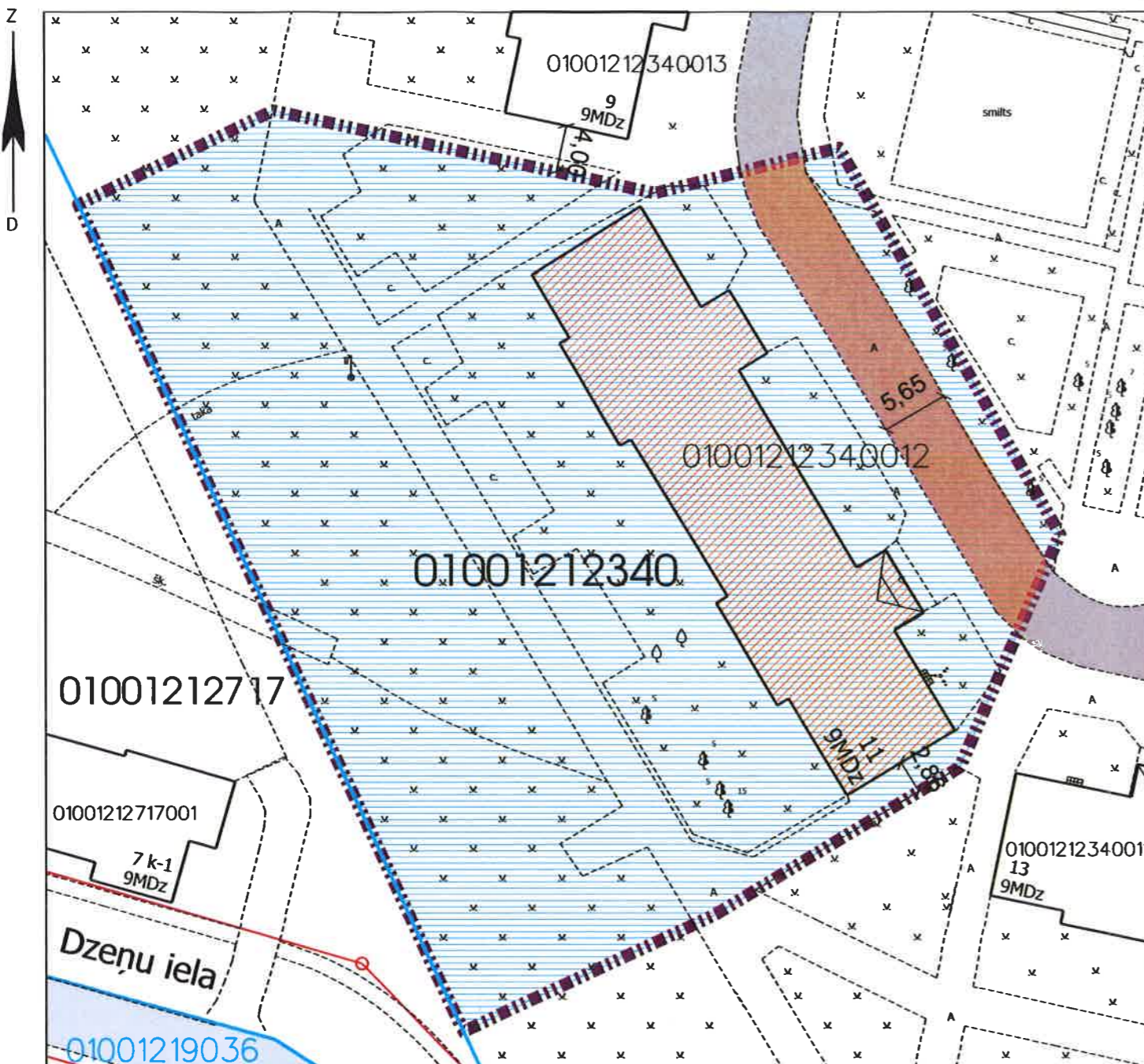
 Piebraucamais ceļš

 Koplietošanas ceļš

 Dzīvojamai mājai Dzeņu ielā 11, Rīgā, funkcionāli nepieciešamā zemesgabala robežas. Platība ~ 3990 kv.m. Apbūves intensitāte 136% (atļautais maks. 220%), brīvā teritorija 58% (atļautais min. 25%).

Funkcionāli nepieciešamo zemesgabalu veido:

 Zemes vienības ar kadastra apzīmējumu 01001212340 daļa, ~ 3990 kv.m platībā, par kuras izmantošanas nosacījumiem dzīvojamās mājas Dzeņu ielā 11, Rīgā, privatizēto objektu īpašniekiem ir jāvienojas ar zemes vienības īpašniekiem. Zemes vienība ir reģistrēta nekustamā īpašuma ar kadastra numuru 01001212340 sastāvā, kas ir ierakstīts Rīgas pilsētas zemesgrāmatas nodaļā Nr.24063.



PIEZĪMES:

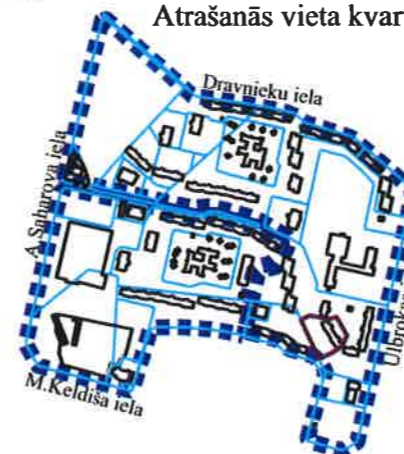
- Atbilstoši Rīgas teritorijas plānojuma 2006.-2018. gadam grafiskai daļai un teritorijas izmantošanas un apbūves noteikumiem, funkcionāli nepieciešamais zemes gabals atrodas - Dzīvojamās apbūves teritorijā (Dz):
 - Maksimālais stāvu skaits - 9 stāvi;
 - Zemes gabala maksimālā apbūves intensitāte - 220%;
 - Zemes gabala minimālā brīvā teritorija - 25%.
- Funkcionāli nepieciešamais zemes gabals atrodas 15 km zonā ap starptautiskās lidostas "Rīga" kontrolpunktu, kur darbību veikšanai, kas veicina putnu koncentrāciju, saņemama Civilās aviācijas aģentūras atļauja.
- Funkcionāli nepieciešamā zemes gabala robežas, platība, aprūtinājumi un to platības tiks precizētas veicot instrumentālo uzmērīšanu dabā.

Datu sagatavošanā izmantoti:

- Nekustamā īpašuma valsts kadastra informācijas sistēmas dati (autors: ©Valsts zemes dienests 2011-2021)
- Pašvaldības augstas detalizācijas topogrāfiskās informācijas datubāzes dati mērogā 1:500 (autors ©Rīgas pilsētas pašvaldība)
- Topogrāfiskie plāni mērogā 1:2000 (autors ©Latvijas Ģeotelpiskās informācijas aģentūra, 2000-2015)
- Rīgas pilsētas ielu sarkanās līnijas (autors ©Rīgas pilsētas pašvaldība 2021)
- Rīgas pilsētas ielas un adreses (autors ©Rīgas pilsētas pašvaldība 2004-2021)
- Rīgas teritorijas plānojums 2006.-2018.gadam (autors ©Rīgas pilsētas pašvaldība)

Latvijas koordinātu sistēma LKS-92 TM

Atrašanās vieta kvartālā:



Komisijas priekšsēdētāja

R. Freimane

R. Freimane